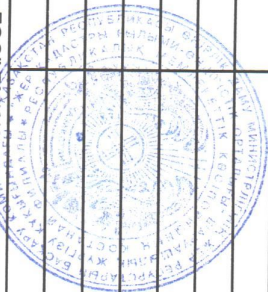


**ЖОСПАР ШЕГІНДЕГІ БӨТЕН ЖЕР УЧАСКЕЛЕРІ
ПОСТОРОННИЕ ЗЕМЕЛЬНЫЕ УЧАСТКИ В ГРАНИЦАХ ПЛАНА**

№ на плане	Жоспар шегіндегі бөтен жер учаскелерінің кадастрылық нөмірлері Кадастровые номера посторонних земельных участков в границах плана	Көлөмі, гектар Площадь, га



Осы акт "ЖерФӨО" РМҚ Костанай филиалында жасалындаы
Настоящий акт изготовлен Костанайским филиалом РГГ "НПЦзем"

М.О. *[Signature]* Директор Ерсұлтанов Ж.С.
М.П. (қолы, подпись) (аты-жөні, Ф.И.О)


"22" 05 2014 ж.г.
Осы актіні беру туралы жазба жер учаскесіне меншіктік құқығын, жер құқығын беретін актілер
жазылатын кітапта № 193-9893 болып жазылғады

Қосымша: Жоқ

Запись о выдаче настоящего акта произведена в Книге записей актов на право собственности на
земельный участок, право землепользования за № 193-9893

Приложение: Нет

Шектесулерді сипаттау жөніндегі ақпарат жер учаскесіне сәйкестендіру құжатын дайындаған сәтте
күшінде
Описание смежных действительно на момент изготовления идентификационного документа на
земельный участок



**ТУРАҚТЫ ЖЕР ПАЙДАЛАНУ
ҚҰҚЫҒЫН БЕРЕТІН**

АКТ

**НА ПРАВО ПОСТОЯННОГО
ЗЕМЛЕПОЛЬЗОВАНИЯ**

№ 3371675

Жер учаскесінің кадастрлық нөмірі (коды) - 12-184-018-509

Жер учаскесіне тұрақты жер пайдалану құқығы - тұрақты жер пайдалану

Жер учаскесінің көлемі - 0,7924 га

Жердің санаты - елді мекендердің (қалалардың, кенттер мен ауылдық елді мекендердің) жері

Жер учаскесін мақсатты тағайындау - мектеп ғимаратын пайдалану және қызмет көрсету үшін

Жер учаскесін пайдаланудағы шектеулер мен ауыртпалықтар - жоқ

Жер учаскесінің бөлінілуі - бөлінеді

Кадастровый номер земельного участка (код) - 12-184-018-509

Право постоянного землепользования на земельный участок - постоянное

землепользование

Площадь земельного участка - 0,7924 га

Категория земель - земли населенных пунктов (городов, поселков и сельских населенных пунктов)

Целевое назначение земельного участка - для эксплуатации и обслуживания здания школы

Ограничения в использовании и обременения земельного участка - нет

Делимость земельного участка - делимый

№ 3371675

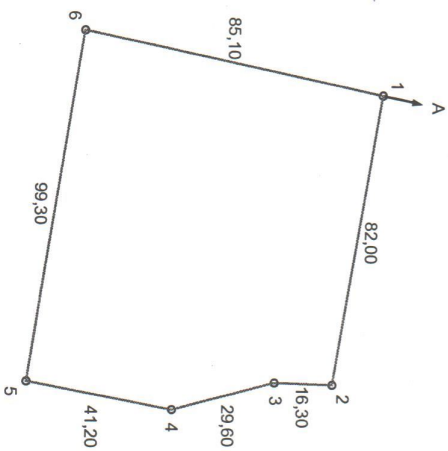
Жер учаскесінің ЖОСПАРЫ

ПЛАН земельного участка

12-184-018-509

Учаскенің мекенжайы, мекенжайының тіркеу коды (ол бар болған кезде) - Қостанай облысы, Ұзынкөл ауданы, Россия ауылдық округі, Обаған а

Адрес, регистрационный код адреса (при его наличии) участка - Костанайская область, Узункольский район, Российский сельский округ, с. Убаған



Шектесу учаскелерінің кадастрлық нөмірлері (жер санаттары):
А дан А га дейін елді мекендердің (қалалардың, кенттер мен ауылдық елді мекендердің) жері

Кадастровые номера (категории земель) смежных участков:
от А до А земель населенных пунктов (городов, поселков и сельских населенных пунктов)

Масштаб 1:2000